TOYAKO

洞爺湖町の概要

2017

＼ようこそ／
洞　爺

洞爺湖町長
真屋敏春

洞爺湖町は北海道中央南西部に位置し、海（内浦湾）山（有珠山）湖（洞爺湖）の豊かな自然に囲まれており、北海道でも温暖な気候と雄大な自然、そして自然景観に恵まれていることから、1949 年「支笏・洞爺国立公園」として指定され、さらには、火山活動で形成された雄大で美しい自然や貴重な地質から 2009 年「洞爺湖有珠山ジオパーク」としてユネスコ世界ジオパークに認定されています。

洞爺湖温泉では、４月 28 日から 10 月末日までのロングラン花火大会をはじめ、洞爺湖マラソン、北海道ツーデーマーチ、北海道トライアスロン大会、TOYAKO マンガ・アニメフェスタなど１年を通じて地域とともに様々なイベントを開催しています。今年４月には、月浦運動公園ポロモイスタジアムがオープンし、スタジアムを活用したスポーツ観光の推進など、特色を生かした地域のにぎわい創出を進めております。こうした取り組みから、年間 300 万人もの観光客がまちを訪れています。

また、温暖な気候と肥沃な土地、都市に近接する立地条件などを活かした農業、さらには、内浦湾の静穏な海域を活かした漁業のまちとして、多種多様の特性と更なる発展の可能性を有しています。

この概要が洞爺湖町を知っていただく一助となりましたら幸いです。

湖　町　へ

目 次

位置・面積・・・・・・・・・・・・・4
交通・産業・観光・・・・・・・・・5
姉妹都市・友好都市・友好湖・・・6
町章・町の木、花・・・・・・・・・7
統計からみる洞爺湖町の概要
01　面積・・・・・・・・8
02　人口・・・・・・・・8～11
03　産業・・・・・・・・12～13
04　くらし・・・・・・・14～17
05　医療・福祉・・・・・18～19
財政状況・・・・・・・・・・20
公共施設・・・・・・・・・・21～23
議会・・・・・・・・・・・・24
行政機構図・職員数・・・25
歴史・・・・・・・・・・・・26～27

洞爺湖町は

平成 18 年 3 月 27 日、旧虻田町と旧洞爺村の合併により誕生しました。

支笏洞爺国立公園内にあり、湖（洞爺湖）と山（有珠山）と海（噴火湾）に囲まれた自然豊かなまちです。

北海道でも気候温暖な地方で虻田地区を中心とした漁業、洞爺地区を中心とした農業も盛んに行われています。交通の便もよく観光景観に恵まれていることから、年間 300 万人以上もの観光客が訪れる北海道有数の観光地となっています。

洞爺湖町の 位置・面積

洞爺湖町は北海道の中央南西部に位置し、東は伊達市や壮瞥町、西には豊浦町、北にかけては留寿都村に接しています。

※この地図は、地理院地図を利用して作成しています。

面　　積	180.81 k㎡
人　　口	9,117 人
世　　帯	4,957 世帯
人口密度	50.4 人/㎢

（平成 29 年 3 月 31 日現在）

位置	経度（東径）	極東	140°	58′	19″
		極西	140°	43′	32″
	緯度（西緯）	極北	42°	41′	58″
		極南	42°	31′	13″
広域	東西	20.2km			
	南北	19.9km			

洞 爺 湖

面 積

洞爺湖
7,072ha
大島
476.68ha
饅頭島
2.57ha
観音・弁天島
17.53ha

【資料：後志森林管理署】

※この地図は、地理院地図を利用して作成しています。

洞爺湖町の 交　通

洞爺湖町は、北海道縦貫自動車道の虻田・洞爺湖インターや JR 洞爺駅を有し、国道 37 号と国道 230 号を結ぶ交通の要所となっています。

本州方面から

空

洞爺湖町に最も近い空港は、新千歳空港です。空港からはバスで 1 時間 30 分程度で、東京から 3 時間 30 分程度で洞爺湖町へ到着できます。

フェリー

苫小牧上陸から 1 時間 30 分とマイカー上陸でも気軽な距離です。

ＪＲ

平成 28 年 3 月に青森駅から新函館北斗駅まで新幹線が開通しました。新函館北斗駅から洞爺駅まで特急で約 2 時間の移動距離。海峡体験や車窓からの風景も人気です。

道内各地から

洞爺湖町から札幌市を結ぶ国道 230 号、室蘭市を結ぶ国道 37 号、苫小牧市・千歳市を結ぶ国道 36 号と主要道路が隣接する洞爺湖町は車による移動もスピーディーです。道央自動車道を利用すれば旭川市からも 2 時間 30 分程度で到着できます。

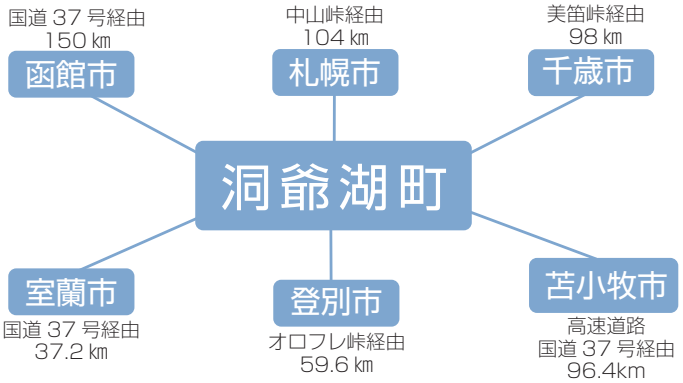

洞爺湖町の 産　業

洞爺湖町は、サービス業を中心に、農漁業、商工業と都市型の産業構造となっています。

セルリー

ホタテ

産業構成は農漁業、商工業、サービス業と都市型の産業構造となっており、観光地であることから、第 3 次産業が 70％を占めています。

また、第 1 次産業の割合が非常に高く、農業では洞爺地区を中心として野菜をはじめとしたいも類、豆類、水稲などの生産と畜産が行われ、特に「セルリー、赤シソ」は北海道でもトップクラスの生産量を誇っています。

漁業では噴火湾でのホタテの養殖を中心に、「ホタテ、うに、かれい」などの水産加工業も行われています。

洞爺湖町の

観　　光

洞爺湖町は、年間 300 万人を超える観光客が訪れる北海道有数の観光地となっています。

支笏洞爺国立公園を含む「洞爺湖有珠山地域」は、火山活動によって形づくられた大地であり、変動する大地と火山の恵みを生かす取り組みが認められ、2009 年に日本で初めて「世界ジオパーク」に認定されました。2015 年には世界ジオパークネットワークの活動がはユネスコの正式事業となりました。

1910 年の有珠山明治噴火によって誕生した洞爺湖温泉をはじめ、周囲約 43km の洞爺湖畔には 58 基の彫刻が設置されているほか、平成 12 年噴火の爪痕を散策しながら見学できる西山山麓火口散策路や金比羅火山遺構散策路、大地の力が漲るパワースポット「洞爺湖中島」、洞爺湖の自然と噴火の資料を揃えた洞爺湖ビジターセンター・火山科学館、2008 年に開催された北海道洞爺湖サミット記念館など、豊かな自然と文化が調和しています。また、洞爺湖の夜を彩る花火大会「洞爺湖ロングラン花火大会」はまさに絢爛豪華です。

西山山麓火口散策路

大玉水中花火５連発

洞爺湖町の

姉妹都市・友好都市・友好湖

姉妹都市

神奈川県箱根町

(昭和 39 年７月４日提携)

旧虻田町と箱根町の間において昭和 39 年７月に姉妹都市提携し交流を続けており、平成２６年に 50 周年を迎えました。

また、平成 24 年６月 30 日に大規模災害時の相互応援協定を締結し、災害時の職員派遣、生活物資などの円滑な相互支援が可能になりました。

友好都市

香川県三豊市

(平成 19 年７月１日提携)

旧洞爺村と旧財田町の間において昭和 50 年４月に姉妹都市提携し、交流を続けてきましたが、両町村の市町村合併に伴い、改めて洞爺湖町と三豊市として提携しました。

また、平成 24 年４月６日に災害時相互応援協定を締結し、災害時の職員派遣、生活物資などの円滑な相互支援が可能になりました。

友好湖

中国安徽省黄山市

(平成 21 年７月提携)

黄山市は世界遺産の黄山や周囲約 15 の人工湖があり、洞爺湖と似ていることから観光・文化での交流を深めるため「友好湖」の覚書を交わしました。

洞爺湖町の
町　章

洞爺湖町の「と」の字をモチーフに「恵の洞爺湖」と「澄みきった大空」を図案化しました。雄大な風景をデザインに取り入れ、新町の「元気」を表現しました。

洞爺湖町の
町の木・花

平成19年7月1日制定

さくら
バラ科モモ亜科スモモ属

すみれ
スミレ科スミレ属

ななかまど
バラ科ナナカマド属

つつじ
ツツジ科ツツジ属

洞爺湖町民憲章

平成19年7月1日制定

わたしたちは、美しい洞爺湖、みのり多き大地、さち豊かな内浦湾にいだかれた洞爺湖町の町民です。

恵まれた環境と先人の偉業を受けつぎ、洞爺湖町民としての誇りをもち、豊かで美しくしあわせな未来を築きます。

○　豊かな自然と郷土を愛し　美しいまちをつくります
○　地域に根ざした産業を生み育て　活力あるまちをつくります
○　人々が輝き交流と文化が香る　生涯学習のまちをつくります
○　健やかな心と体を育て　生きがいのあるまちをつくります
○　人権を大切にし　安全で平和なまちをつくります

統計からみる

洞爺湖町の概要

01 面積

地目別土地面積 （平成 29 年 4 月 1 日現在）＜単位：Km²＞【資料：固定資産概要調書】

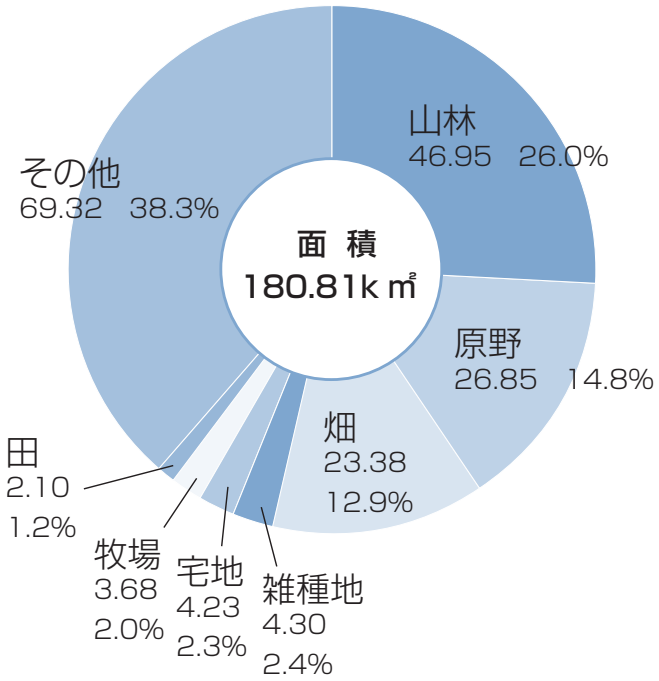

02 人口

人口と世帯数の推移 ＜単位：世帯、人＞【資料：国勢調査】

年 次	世帯数	人 口			人口密度（1 k㎡当り）	1 世帯当りの人員
		総 数	男	女		
大正 14 年	1,285	7,202	3,656	3,546	39.9	5.6
昭和 5 年	1,368	7,831	3,919	3,912	43.4	5.72
昭和 10 年	1.433	8,558	4,319	4,239	47.4	5.97
昭和 15 年	1,469	9,030	4,616	4,414	50	6.15
昭和 20 年	2,219	12,112	6,039	6,073	67.1	5.46
昭和 25 年	2,236	12,800	6,323	6,477	70.9	5.72
昭和 30 年	2,483	13,764	6,708	7,056	76.2	5.54
昭和 35 年	3,013	14,920	7,096	7,824	82.6	4.95
昭和 40 年	3,697	16,243	7,577	8,666	90	4.39
昭和 45 年	4,273	16,187	7,357	8,830	89.7	3.79
昭和 50 年	4,595	15,496	7,190	8,306	85.5	3.37
昭和 55 年	4,854	14,401	6,719	7,682	79.8	2.97
昭和 60 年	4,827	13,749	6,378	7,371	76.2	2.85
平成 2 年	4,766	13,113	5,997	7,116	72.6	2.75
平成 7 年	5,096	12,805	5,897	6,908	70.9	2.51
平成 12 年	4,286	10,622	4,976	5,646	58.8	2.48
平成 17 年	4,830	11,343	5,266	6,077	62.8	2.35
平成 22 年	4,461	10,132	4,677	5,455	56.1	2.26
平成 27 年	4,240	9,299	4,280	5,019	51.4	2.05

年齢階層別人推移 <単位：人>【資料：国勢調査】

	平成７年	平成 12 年	平成 17 年	平成 22 年	平成 27 年
幼齢人口（0 ～ 14 歳）					
総数	1,897	1,378	1,256	998	823
男	984	740	673	535	431
女	913	638	583	463	392
（比率）	14.80%	13.00%	11.10%	9.80%	8.89%
生産人口（15 ～ 64 歳）					
総数	8,309	6,553	6,623	5,568	4,697
男	3,828	3,085	3,132	2,638	2,254
女	4,481	3,468	3,491	2,930	2,443
（比率）	64.90%	61.70%	58.40%	55.00%	50.73%
老齢人口（65 歳以上）					
総数	2,599	2,691	3,456	3,566	3,738
男	1,085	1,151	1,457	1,504	1,570
女	1,514	1,540	1,999	2,062	2,168
（比率）	20.30%	25.30%	30.50%	35.20%	40.38%
総人口	**12,805**	**10,622**	**11,335**	**10,132**	**9,299**

産業別・男女別 15 歳以上の就業者数 <単位：人>【資料：国勢調査】

	平成 17 年			平成 22 年			平成 27 年		
	総　計	男	女	総　計	男	女	総計	男	女
第１次産業									
農業	594	323	271	576	329	247	478	279	199
林業	5	5	0	4	4	0	6	6	0
漁業	137	76	61	129	70	59	111	58	53
第１次産業　総数	736	404	332	709	403	306	595	343	252
第２次産業									
鉱業	8	7	1	1	1	0	2	2	0
建設業	531	470	61	363	321	42	318	284	34
製造業	372	159	213	288	150	138	268	132	136
第２次産業　総数	911	636	275	652	472	180	588	418	170
第３次産業									
卸売・小売業	736	342	394	581	271	310	511	217	294
金融・保険業	57	25	32	47	16	31	42	16	26
不動産業・物品賃貸業	29	20	9	42	25	17	36	17	19
運輸・通信業	267	226	41	269	223	46	217	181	36
電気・ガス・水道業	35	34	1	27	23	4	25	19	6
サービス業	651	375	276	468	253	215	343	204	139
情報通信業	9	7	2	7	5	2	6	5	1
飲食店、宿泊業	882	397	485	731	294	437	639	292	347
医療・福祉	702	182	520	711	181	530	735	205	530
教育、学習支援業	193	116	77	148	79	69	141	67	74
学術専門技術	-	-	-	78	61	17	67	48	19
公務	222	179	43	191	150	41	179	142	37
第３次産業　総数	3,783	1,903	1,880	3,300	1,581	1,719	3,072	1,464	1,608
分類不能	14	8	6	21	12	9	82	46	36
総　数	**5,444**	**2,951**	**2,493**	**4,682**	**2,468**	**2,214**	**4,337**	**2,271**	**2,066**

男女別人口の推移 （各年３月 31 日現在）＜単位：人＞【資料：住民基本台帳】

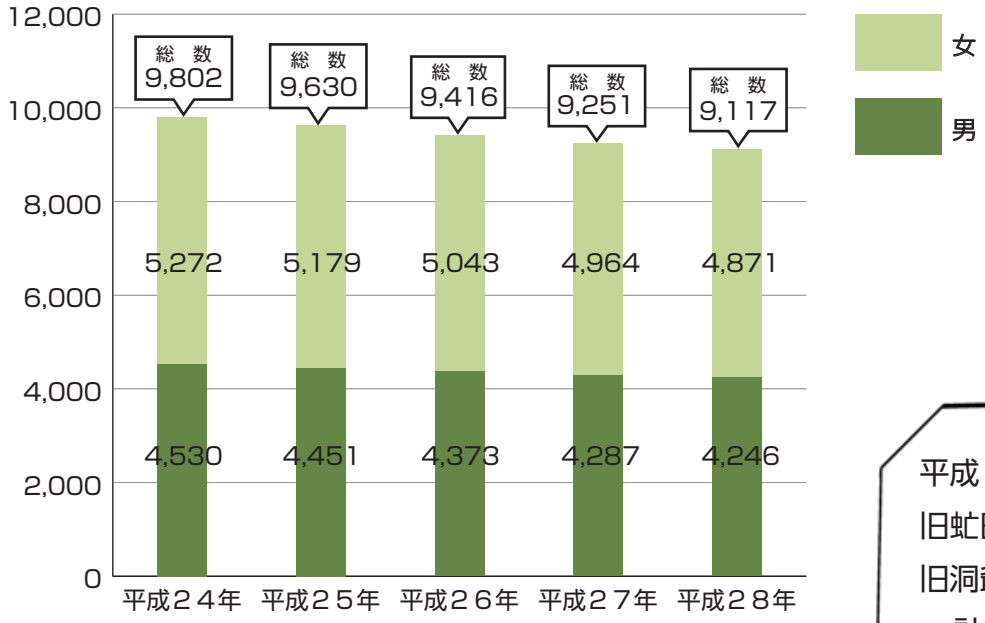

平成 18 年３月 27 日（合併時）
旧虻田町　　9,303 人
旧洞爺村　　1,918 人
計　　11,211 人

地区別世帯数と人口 （各年３月 31 日現在）＜単位：人＞【資料：住民基本台帳】

地区名	平成 26 年		平成 27 年		平成 28 年	
	世帯数	人　口	世帯数	人　口	世帯数	人　口
大磯	5	14	5	14	6	14
青葉	268	506	270	499	265	485
旭町	124	222	126	218	126	211
本町	287	515	288	503	288	497
浜町	72	144	69	140	72	135
栄町	334	610	335	605	329	586
高砂町	984	1,898	969	1,863	975	1,836
入江	803	1,606	808	1,602	809	1,594
泉	355	704	353	689	348	664
三豊	15	28	14	26	15	27
清水	218	295	217	288	211	276
洞爺湖温泉	695	1,111	690	1,077	689	1,091
月浦	75	147	75	149	75	136
花和	35	79	37	78	35	80
洞爺町	501	937	471	895	456	877
財田	32	66	35	68	36	69
成香	71	225	73	229	70	216
香川	38	110	39	109	40	114
大原	37	87	40	89	57	102
富丘	11	22	11	21	12	25
岩屋	13	25	12	25	13	25
川東	27	38	25	37	18	29
旭浦	11	22	11	22	10	23
早月	0	0	0	0	0	0
伏見	2	5	2	5	2	5
総計	**5,013**	**9,416**	**4,975**	**9,251**	**4,957**	**9,117**

人口動態 （各年４月１日～３月 31 日）＜単位：人＞【資料：住民基本台帳】

年　次	自然動態			社会動態			職権による増減	総増減
	出生	死亡	自然増減	転入	転出	社会増減		
平成 24 年	46	125	△ 79	465	506	△ 41	34	△ 86
平成 25 年	37	134	△ 97	521	583	△ 62	△ 13	△ 172
平成 26 年	50	159	△ 109	412	489	△ 77	△ 28	△ 214
平成 27 年	35	164	△ 129	473	487	△ 14	△ 22	△ 165
平成 28 年	61	180	△ 119	460	455	5	△ 20	△ 134

選挙

選挙人名簿定時登録者数 （３月定時登録）＜単位：人＞【資料：選挙管理委員会】

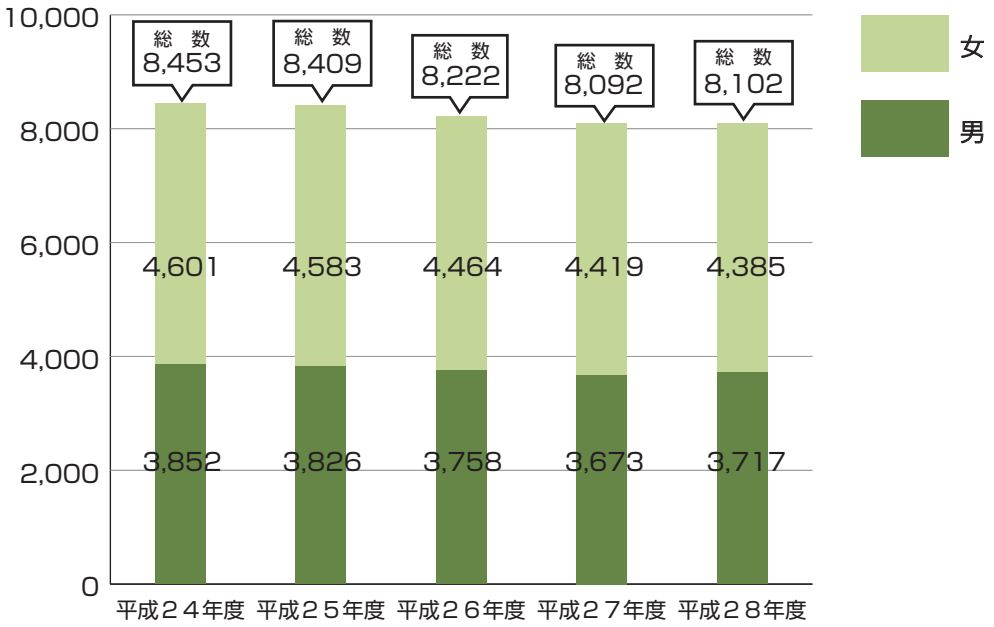



在外選挙人名簿登録者数

（３月定時登録）＜単位：人＞【資料：選挙管理委員会】

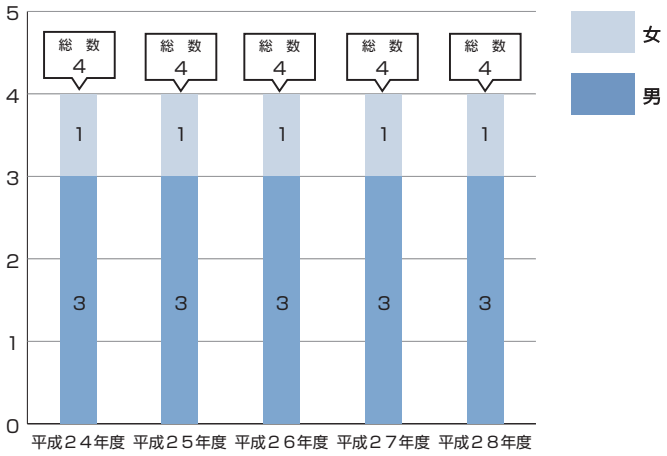

胆振海区漁業調整委員会委員選挙人名簿登録者数

（12 月５日確定分）＜単位:人＞【資料:選挙管理委員会】

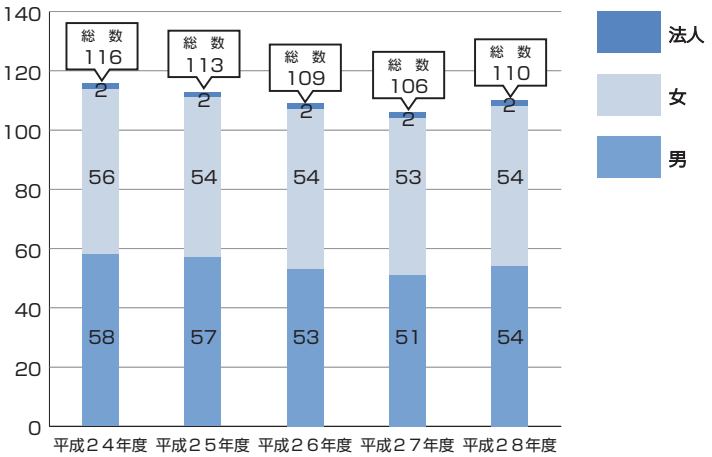

03 産業

事業所の概要 ＜単位：件、人＞【資料：経済センサス - 基礎調査、経済センサス - 活動調査】

産業別	平成 21 年		平成 24 年		平成 26 年		平成 28 年	
	事業所数	従業者数	事業所数	従業者数	事業所数	従業者数	事業所数	従業者数
農業・林業	13	89	11	44	11	59	11	106
漁業	2	48	1	29	2	44		
鉱業・採石業・砂利採取業	0	0	1	3	2	8	1	3
建設業	62	368	47	287	50	289	49	281
製造業	32	584	35	359	37	417	27	335
電気・ガス・熱供給・水道業	2	17	1	4	2	20	1	11
情報通信業	0	0	0	0	0	0	1	1
運輸業・郵便業	16	237	15	240	14	193	16	218
卸売業・小売業	143	732	113	527	120	632	115	615
金融業・保険業	11	59	9	53	9	36	8	40
不動産業・物品賃貸業	34	60	27	56	32	51	26	49
学術研究、専門、技術サービス業	19	105	18	72	21	110	16	63
宿泊業・飲食サービス業	128	1,372	105	1,189	95	1,117	102	1097
生活関連サービス業・娯楽業	52	118	45	90	47	101	42	87
教育、学習支援業	25	204	3	10	21	175	6	20
医療、福祉（介護事業を含む）	42	878	33	1,426	43	968	38	870
複合サービス事業	7	374	7	68	7	94	6	45
サービス業	31	148	30	172	30	127	29	149
公務	10	361	-	-	9	244	-	-
全産業（公務を除く）	**619**	**5,393**	**502**	**4,631**	**543**	**4,441**	**494**	**3,990**
全産業	**629**	**5,754**	**-**	**-**	**552**	**4,685**	**-**	**-**

※平成 28 年については、速報値とします。
※平成 24 年及び平成 28 年については、民営事業所を対象とした経済センサス - 活動調査データのため、公務は含まれていません。

観光

観光客入込み状況 ＜単位：人＞【資料：観光振興課】

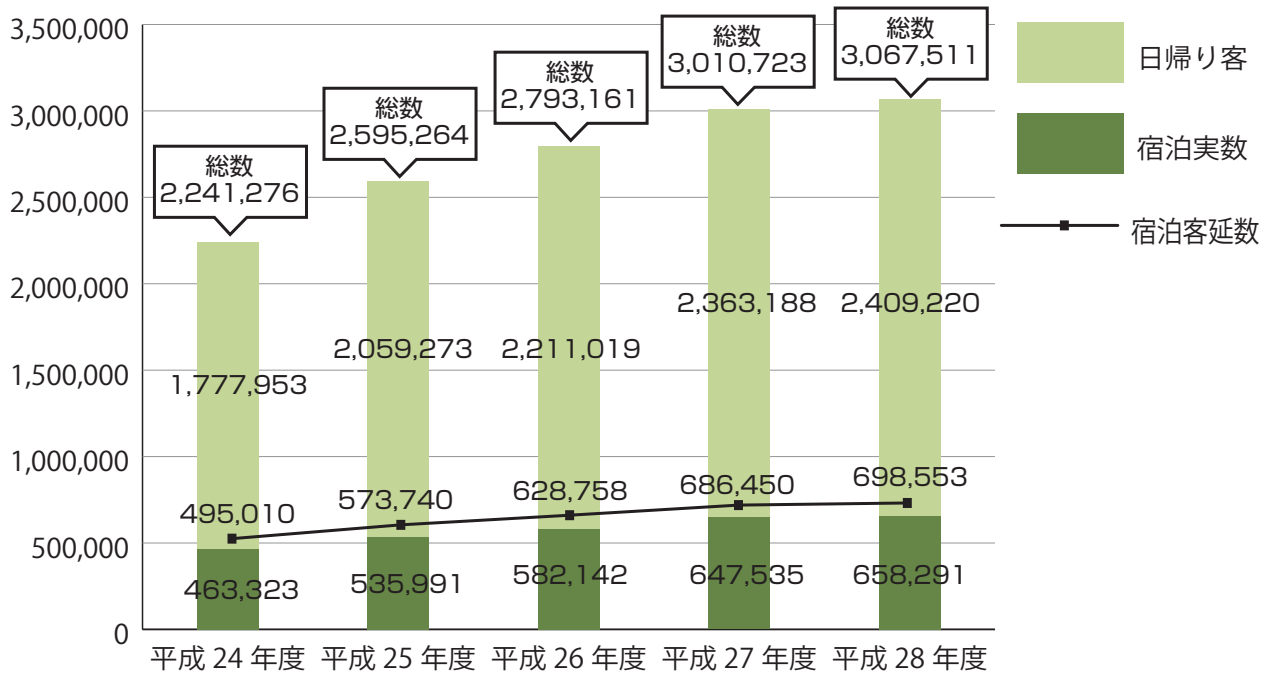

年次別農業概況

＜単位:戸、人、ha、頭、羽＞【資料:農林業センサス、農業振興課】

区　分		平成17年	平成22年	平成27年
経営耕地面積規模別経営体数	経営耕地なし	-	1	2
	0.3ha 未満	4	1	1
	0.3 ～ 1.5	39	35	33
	1.5 ～ 5.0	44	40	34
	5.0 ～ 30.0	104	96	74
	30.0 ～ 100.0	7	9	15
	100.0ha 以上	1	1	0
	計	**199**	**183**	**159**

区　分		平成26年		平成27年		平成28年	
経営利用面積	農用地	3,165.00		3,165.00		3,165.00	
	耕地計	2,623.00		2,623.00		2,089.00	
	田	183		183		88.00	
	畑	2,428.00		2,428.00		1,655.00	
	樹園地	12.00		12.00		14.00	
	採草放牧地	319.00		319.00		332.00	
家畜飼養頭数		戸数	頭数	戸数	頭数	戸数	頭数
乳牛		4	322	4	350	4	363
肉用牛		17	2,172	18	2,300	17	2,619
農用馬		5	16	5	17	2	16
軽種馬		1	88	1	89	1	98
豚		1	159	1	165	1	144
鶏		5	572	6	577	5	567

漁業生産額の推移

＜単位：t、千円＞【資料：産業振興課】

	平成24年		平成25年		平成26年		平成27年		平成28年	
	生産量	生産高	生産量	生産高	生産量	生産高	生産量	生産高	生産量	生産高
魚　類										
すけとうだら	319	9,947	330	19,741	0	0	176	16,807	89	7,771
さけ	58	23,270	55	20,551	86	30,045	65	23,694	43	20,913
かれい・ひらめ	34	6,671	57	11,298	16	3,713	5	1,445	8	2,805
その他の魚類	10	1,788	38	1,787	25	1,662	18	901	7	995
小　計	421	41,176	480	53,377	127	35,420	264	42,847	147	32,484
貝　類										
ほたて	5,580	714,776	4,425	857,933	7,092	1,525,615	4,149	1,344,611	1,592	691,842
その他の貝類	2	504	1	668	1	513	1	399	1	365
小　計	5,582	715,280	4,426	858,601	7,093	1,526,128	4,150	1,345,010	1,593	692,207
水産動物										
たこ・かに	16	24,345	14	25,272	12	18,630	13	25,552	17	39,048
その他	30	10,195	7	17,656	7	22,073	8	24,805	12	34,281
海藻類										
昆布・ワカメ他	1	607	1	218	1	118	1	261	1	107
合　計	**6,050**	**791,603**	**4,928**	**955,124**	**7,240**	**1,602,369**	**4,436**	**1,438,475**	**1,770**	**798,127**

経営体数

【資料：産業振興課】

年　次	総　数	漁業協同組合
平成24年	45	1
平成25年	45	1
平成26年	40	1
平成27年	39	1
平成28年	36	1

公営住宅管理戸数 （平成 29 年 4 月 1 日現在）【資料：建設課】

団地名		戸　数	建設年次	階　数
虻田地区	清　　水	60 戸	S36 ～ H13	1 ～ 3 階
	あ　さ　ひ	30 戸	H16	5 階
	新　青　葉	26 戸	S61 ～ 63	3 階
	青葉第2	16 戸	H16	2 階
	高　　砂	81 戸	H13 ～ 14	4 ～ 5 階
	コスモス	54 戸	H12	3 階
	ひまわり	68 戸	H16	4 ～ 5 階
	板　谷　川	28 戸	S58 ～ H3	2 階
	泉　公　園	60 戸	H9 ～ 12	3 ～ 4 階
	柳川通り	40 戸	S58 ～ 59	5 階
	白　　鳥	12 戸	H16	3 階
	の　ぞ　み	102 戸	H12 ～ 16	3 ～ 4 階
	月　　浦	36 戸	S56 ～ H13	2 ～ 3 階
洞爺地区	美　　沢	48 戸	H12 ～ 20	1 ～ 3 階
	3　　号	24 戸	H6 ～ 7	3 階
	緑　　沢	24 戸	S46 ～ 47	1 階
	オアシス 18	18 戸	H2	3 階
	ホープ 21	18 戸	H6	3 階
合　計		745 戸		

建築物確認申請件数

〈単位：件〉【資料：建設課】

年　度	件　数
平成 24 年度	29
平成 25 年度	23
平成 26 年度	27
平成 27 年度	25
平成 28 年度	17

住宅所有の関係別推移 〈単位：戸〉【資料：国勢調査】

	総　数	持　家	公営借家	民営借家	給与借家	間借り	住宅以外に住む一般世帯
平成 7 年	5,040	2,533	754	855	476	85	337
平成 12 年	4,270	2,556	707	516	313	33	145
平成 17 年	4,738	2,567	788	681	336	75	291
平成 22 年	4,442	2,565	690	627	271	65	224
平成 27 年	4,217	2,439	665	638	281	44	150

道路の状況 （平成 29 年 4 月 1 日現在）〈単位：km〉【資料：建設課】

区　分	実延長	改　良		舗　装	
		延　長	改良率	延　長	舗装率
総　数	308.1	239.7	77.7%	215.7	70.0%
国　道	29.6	29.6	100.0%	29.6	100.0%
道　道	49.3	49.3	100.0%	48.7	98.8%
町　道	229.2	160.8	70.1%	137.4	59.9%

ごみ処理の状況 （西いぶり広域連合処理分）〈単位：人、t、kg、台〉【資料：環境課】

年　度	処理人口	年間処理量	1 日平均処理量	1 人 1 日排出量	収集車両台数
平成 24 年度	9,802	3,509	9.61	0.98	8
平成 25 年度	9,630	3,724	10.2	1.06	8
平成 26 年度	9,416	3,483	9.54	1.01	8
平成 27 年度	9,251	3,971	10.88	1.18	8
平成 28 年度	9,117	4,455	12.21	1.34	8

上下水道

給水人口・給水量

（各年 3 月 31 日現在）〈単位：人、㎥〉【資料：上下水道課】

年　度	地　区	水道施設	計画給水人口	現在給水人口	給水区域内人口	総人口に対する普及率	給水量（1 日最大㎥）
平成 24 年度	虻田地区	上水道	10,200	8,267	8,308	99.5%	4,740
	洞爺地区	簡易水道	2,050	1,386	1,568	88.4%	729
	計		12,250	9,653	9,876	97.7%	
平成 25 年度	虻田地区	上水道	10,200	8,038	8,067	99.6%	4,504
	洞爺地区	簡易水道	2,050	1,394	1,524	91.5%	979
	計		12,250	9,432	9,591	98.3%	
平成 26 年度	虻田地区	上水道	10,200	7,843	7,871	99.6%	4,229
	洞爺地区	簡易水道	2,050	1,378	1,506	91.5%	1,235
	計		12,250	9,221	9,377	98.3%	
平成 27 年度	虻田地区	上水道	10,200	7,714	7,742	99.6%	4,140
	洞爺地区	簡易水道	2,050	1,370	1,483	92.4%	986
	計		12,250	9,084	9,225	98.5%	
平成 28 年度	虻田地区	上水道	10,200	7,594	7,624	99.6%	4,202
	洞爺地区	簡易水道	2,050	1,366	1,470	92.9%	933
	計		12,250	8,960	9,094	98.5%	

用途別使用水量

（各年 3 月 31 日現在）〈単位：人、㎥〉【資料：上下水道課】

年　度	地　区	水道施設	総数	家庭用	業務用	浴場用	臨時用
平成 24 年度	虻田地区	上　水　道	4,337	565	453	1	1
	洞爺地区	簡易水道	857	95	76	4	0
	計		5,194	660	529	5	1
平成 25 年度	虻田地区	上　水　道	4,331	555	424	0	0
	洞爺地区	簡易水道	867	101	73	4	0
	計		5,198	656	497	4	0
平成 26 年度	虻田地区	上　水　道	4,301	538	430	0	1
	洞爺地区	簡易水道	894	95	72	5	0
	計		5,195	633	502	5	1
平成 27 年度	虻田地区	上　水　道	4,283	535	428	0	0
	洞爺地区	簡易水道	884	96	70	5	0
	計		5,167	631	498	5	0
平成 28 年度	虻田地区	上　水　道	4,246	528	439	0	0
	洞爺地区	簡易水道	794	96	69	4	0
	計		5,040	624	508	4	0

下水道普及状況

（各年 3 月 31 日現在）〈単位：人、㎥〉【資料：上下水道課】

年　度	全　体			本町地区			洞爺湖温泉地区			洞爺地区		
	処理区域内人口	水洗化人口	水洗化率	処理区域内人口	水洗化人口	水洗化率	処理区域内人口	水洗化人口	水洗化率	処理区域内人口	水洗化人口	水洗化率
平成 24 年度	8,461	7,378	87.2%	6,425	5,599	87.1%	1,141	1,015	89.0%	895	764	85.4%
平成 25 年度	8,272	7,211	87.2%	6,276	5,470	87.1%	1,129	1,001	88.7%	867	740	85.4%
平成 26 年度	8,088	7,061	87.3%	6,120	5,333	87.1%	1,111	996	89.6%	857	732	85.4%
平成 27 年度	7,928	6,940	87.5%	6,039	5,274	87.3%	1,077	971	90.2%	812	695	85.6%
平成 28 年度	7,817	6,856	87.7%	5,923	5,181	87.5%	1,091	986	90.4%	803	689	85.8%

防災

消防施設の状況（平成 29 年 4 月 1 日現在）【資料：西胆振行政事務組合伊達消防署洞爺湖支署】

区　分	洞爺湖支署	洞爺出張所	合　計
施設	1 所	1 所	2 所
消防職員	23 名	3 名	26 名
消防団員	84 名	44 名	128 名
屈折はしご自動車	1 台	0 台	1 台
消防ポンプ自動車	2 台	0 台	2 台
水槽付きポンプ自動車	1 台	1 台	2 台
小型動力ポンプ付き水槽車	0 台	1 台	1 台
小型動力ポンプ	3 台	1 台	4 台
救急車	1 台	0 台	1 台
指揮車	0 台	0 台	0 台
広報車	1 台	1 台	2 台
救助工作車	0 台	0 台	0 台
その他の車両	4 台	2 台	6 台
無線機（陸上移動局）	22 台	12 台	34 台
防火水槽	28 基	8 基	36 基
消火栓	156 基	39 基	195 基

火災発生状況（各年 1 月 1 日～ 12 月 31 日）【資料：西胆振行政事務組合伊達消防署洞爺湖支署】

年　度	件　数	被　害		
		死　者	傷　者	金　額
平成 24 年	4 件	1 人	0 人	1,142 万円
平成 25 年	3 件	1 人	0 人	419 万円
平成 26 年	8 件	0 人	0 人	38 万円
平成 27 年	2 件	0 人	0 人	360.5 万円
平成 28 年	8 件	0 人	1 人	11,531 万円

救急業務の状況（各年 1 月 1 日～ 12 月 31 日）〈単位：件〉【資料：西胆振行政事務組合伊達消防署洞爺湖支署】

区　分	平成 24 年	平成 25 年	平成 26 年	平成 27 年	平成 28 年
交通事故	25	30	32	22	37
労働災害	6	8	7	7	5
運動競技	2	5	3	1	4
一般負傷	79	57	81	75	95
急病	316	329	357	323	343
自尊行為	3	3	4	5	6
その他	60	62	73	57	65
総件数	**491**	**494**	**557**	**490**	**555**

交通事故の発生状況（各年 1 月 1 日～ 12 月 31 日）【資料：伊達警察署】

区　分	平成 24 年	平成 25 年	平成 26 年	平成 27 年	平成 28 年
総件数	**17 件**	**14 件**	**13 件**	**13 件**	**3 件**
死者	1 人	3 人	1 人	0 人	0 人
傷者	20 人	15 人	24 人	17 人	7 人
計	21 人	18 人	25 人	17 人	7 人
物損事故	330 件	362 件	323 件	268 件	324 件

学校

小学校の概要 （平成 29 年 5 月 1 日現在）【資料：学校基本調査】

学校名	職員数		教員数	学級数	児童数								
	事務	他			計	男	女	1 年	2 年	3 年	4 年	5 年	6 年
虻田	1	1	21	14	227	115	112	38	34	29	32	57	37
洞爺湖温泉	1	1	10	7	35	16	19	4	6	6	9	3	7
とうや	1	0	11	7	62	32	30	12	4	13	13	11	9
合　計	**3**	**2**	**42**	**28**	**324**	**163**	**161**	**54**	**44**	**48**	**54**	**71**	**53**

中学校の概要 （平成 29 年 5 月 1 日現在）【資料：学校基本調査】

学校名	職員数		教員数	学級数	生徒数					
	事務	他			計	男	女	1 年	2 年	3 年
虻　田	1	1	17	8	156	88	68	57	37	62
洞　爺	1	1	12	5	33	22	11	11	10	12
合　計	**2**	**2**	**29**	**13**	**189**	**110**	**79**	**68**	**47**	**74**

高校の概要 （平成 29 年 5 月 1 日現在）【資料：虻田高等学校】

学校名	教員数	学級数	生徒数					
			計	男	女	1 年	2 年	3 年
虻 田	14	3	70	33	37	19	19	32

幼稚園の概要 （平成 29 年 5 月 1 日現在）【資料：学校基本調査】

学校名	教員数	学級数	児童数		
			計	男	女
とうやこ幼稚園	5	3	46	21	25

保育所の概要 （平成 29 年 4 月 1 日現在）【資料：教育委員会管理課】

保育所名	区分	定員	平成 28 年度入所児童数							平成 29 年度入所児童数						
			0 歳	1 歳	2 歳	3 歳	4 歳	5 歳	計	0 歳	1 歳	2 歳	3 歳	4 歳	5 歳	計
桜ケ丘	常設	60 人	5	8	4	4	3	4	28	6	3	9	4	4	2	28
入　江	常設	90 人	0	2	4	13	8	13	40	0	4	3	6	13	8	34
本　町	常設	60 人	0	3	7	7	5	12	34	0	4	5	8	7	6	30
洞　爺	常設	45 人	0	2	5	3	4	5	19	0	0	4	6	3	4	17
合　計		**255 人**	**5**	**15**	**20**	**27**	**20**	**34**	**121**	**6**	**11**	**21**	**24**	**27**	**20**	**109**

05 医療・福祉

国民健康保険加入状況 〈単位：世帯、人〉【資料：住民課】

年　度	国民健康保険		加入率		退職該当者	
	世　帯	人　口	世　帯	人　数	人　数	割　合
平成 24 年度	1,852	3,109	36.4%	31.7%	181	5.8%
平成 25 年度	1,804	2,969	35.4%	30.8%	161	5.4%
平成 26 年度	1,747	2,838	34.8%	30.1%	146	5.1%
平成 27 年度	1,710	2,727	34.4%	29.5%	114	4.2%
平成 28 年度	1,661	2,635	33.5%	28.9%	76	2.9%

国民健康保険医療費の状況 〈単位：件、円〉【資料：住民課】

年　度	一般保険者分			退職者被保険者分		
	療養諸費		1 人当たり	療養諸費		1 人当たり
	件　数	費用額	療 養 諸 費	件　数	費用額	療 養 諸 費
平成 24 年度	48,651	1,154,485	394,291	3,181	116,697	644,730
平成 25 年度	46,968	1,233,059	439,124	2,961	100,878	626,571
平成 26 年度	45,985	1,194,489	443,718	2,701	73,011	500,075
平成 27 年度	44,318	1,129,386	432,218	2,119	46,008	403,579
平成 28 年度	42,821	1,095,610	428,140	1,326	24,036	316,263

後期高齢者医療保険加入状況

〈単位：人〉【資料：住民課】

年　度	人　数		
	75 歳以上	75 歳未満	合計
平成 24 年度	1,820	82	1,902
平成 25 年度	1,869	80	1,949
平成 26 年度	1,866	86	1,952
平成 27 年度	1,909	78	1,987
平成 28 年度	1,901	70	1,971

後期高齢者医療保険医療費の状況

〈単位：件、円〉【資料：住民課】

年　度	療養諸費		1 人当たり
	件数	費用額	
平成 24 年度	53,298	2,260,283	1,188,372
平成 25 年度	55,004	2,296,138	1,178,111
平成 26 年度	56,359	2,427,597	1,243,646
平成 27 年度	56,834	2,482,660	1,249,451

医療費助成制度の状況 〈単位：人、件、円〉【資料：住民課】

年　度	重度心身障害者医療			ひとり親家族等医療			乳幼児医療		
	対象人員	助成件数	助成額	対象人員	助成件数	助成額	対象人員	助成件数	助成額
平成 24 年度	350	6,694	41,304	346	2,148	4,550	338	5,507	7,642
平成 25 年度	340	6,888	38,500	333	1,862	6,090	281	4,678	7,444
平成 26 年度	324	6,761	29,811	338	1,763	3,321	266	3,828	6,218
平成 27 年度	309	6,371	26,703	284	1,986	4,766	691	6,943	15,785
平成 28 年度	293	6,352	25,337	278	1,936	4,539	719	9,081	21,958

医療・保健施設数

（平成 29 年 4 月 1 日現在）【資料：健康福祉センター】

区　分	施設数
病院	2
一般診療所	6
歯科診療所	4
薬局・調剤薬局	6

医療従事者数

（平成 26 年 12 月末現在）〈単位：人＞【資料：健康福祉センター】

区　分	人　数
医 師	18
歯科医師	6
保健師	7
看護師	142
准看護師	73
薬剤師	22

児童手当受給状況

〈単位：人、円〉【資料：健康福祉課】

年　度	支給対象延児童数	支　給　額
平成 23 年度	8,319	93,265
平成 25 年度	9,798	108,470
平成 26 年度	9,195	100,145
平成 27 年度	8,853	97,760
平成 28 年度	8,663	95,635

生活保護の状況

（各年 3 月 31 日現在）〈単位：世帯、人〉【資料：健康福祉課】

年　度	世帯数	保護者数	人口	保護率
平成 24 年度	177	260	9,888	0.03%
平成 25 年度	177	260	9,715	0.03%
平成 26 年度	176	243	9416	0.03%
平成 27 年度	183	249	9,345	0.03%
平成 28 年度	172	228	9,198	0.03%

介護保険被保険者の状況

（各年 3 月 31 日現在）〈単位：世帯、人〉【資料：健康福祉課】

年　度	被　保　険　者　数				被　保　険　者　割　合	
	世　帯	65 歳～ 74 歳	75 歳以上	計	世帯	人数
平成 24 年度	2,514	1,600	1,876	3,476	49.4%	35.5%
平成 25 年度	2,549	1,633	1,917	3,550	50.0%	36.9%
平成 26 年度	2,570	1,683	1,909	3,592	51.3%	38.1%
平成 27 年度	2,633	1,672	1,959	3,631	52.9%	39.2%
平成 28 年度	2,614	1,674	1,947	3,621	52.7%	39.7%

要介護認定者の状況

（各年 3 月 31 日現在）〈単位：人〉【資料：健康福祉課】

年　度	要支援 1	要支援 2	要介護	要介護 2	要介護 3	要介護 4	要介護 5	計
平成 24 年度	145	78	142	82	78	69	65	659
平成 25 年度	141	84	168	86	63	77	62	681
平成 26 年度	128	100	186	101	61	84	53	713
平成 27 年度	141	96	170	111	92	66	55	731
平成 28 年度	133	99	164	110	81	75	41	703

介護保険給付費の状況

〈単位：件、円〉【資料：健康福祉課】

年　度	住宅介護（支援）サービス		施設介護サービス		計	
	件　数	給付額	件　数	給付金	件　数	給付金
平成 24 年度	9,671	417,079	1,403	387,471	11,074	804,550
平成 25 年度	10,467	499,892	1,372	381,261	11,839	881,153
平成 26 年度	11,230	541,322	1,416	391,698	12,646	933,020
平成 27 年度	11,647	533,292	1,481	401,861	13,128	935,153
平成 28 年度	11,620	512,776	1,623	428,706	13,243	941,482

洞爺湖町の

財政状況

平成 29 年度予算　予算総額　109 億 6,106 万円

一般会計　一般会計当初予算総額　68 億 5,919 万円

歳　入

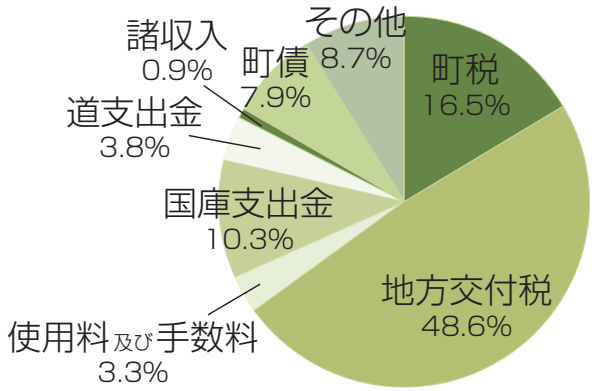

歳　出

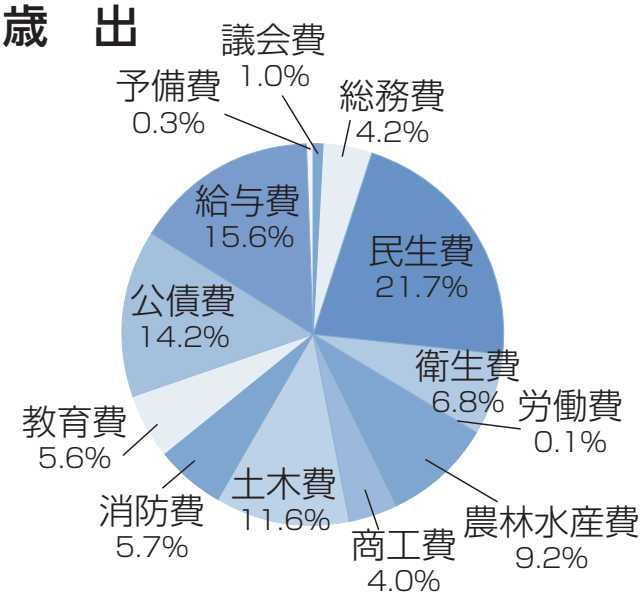

歳入内訳

町税	11 億 2,960 万円
地方交付税	33 億 3,000 万円
使用料及び手数料	2 億 2,903 万円
国庫支出金	7 億 831 万円
道支出金	2 億 6,338 万円
諸収入	6,373 万円
町債	5 億 3,880 万円
その他	5 億 9,634 万円
合　計	68 億 5,919 万円

歳出内訳

議会費	6,806 万円
総務費	2 億 8,923 万円
民生費	14 億 8,883 万円
衛生費	4 億 6,806 万円
労働費	469 万円
農林水産費	6 億 3,279 万円
商工費	2 億 7,046 万円
土木費	7 億 9,300 万円
消防費	3 億 9,143 万円
教育費	3 億 8,630 万円
公債費	9 億 7,565 万円
給与費	10 億 7,112 万円
予備費	1,957 万円
合　計	68 億 5,919 万円

特別会計・企業会計

会計区分		当初予算額
国民健康保険特別会計		16 億 3,487 万円
公共下水道事業特別会計		6 億 6,573 万円
介護保険特別会計		10 億 7,357 万円
簡易水道事業特別会計		1 億 679 万円
後期高齢者医療特別会計		1 億 5,970 万円
水道事業特別会計	収益的収支	3 億 8,920 万円
	資本的収支	7,200 万円

洞爺湖町の

公共施設

庁舎など

名　称	住 所	電話番号
洞爺湖町役場	栄町 58 番地	76-2121（代表）
洞爺総合支所	洞爺町 132 番地 1	82-5111
洞爺湖温泉支所	洞爺湖温泉 142 番地 140	75-2281
西胆振行政事務組合消防本部	伊達市松ヶ枝町 13-1	21-5000
西胆振行政事務組合伊達消防署 洞爺湖支署	栄町 58 番地	76-2119
西胆振行政事務組合伊達消防署 洞爺湖支署洞爺出張所	洞爺町 48 番地	87-2119

集会施設

名　称	住　所	電話番号
とうや湖コミュニティセンター	洞爺湖温泉 142 番地 155	75-2329
花和集会所	花和 169 番地 2	83-3367
月浦集会所	月浦 44 番地 40	75-4407
高砂集会所	高砂町 98 番地 29	76-5185
入江集会所	入江 175 番地 21	76-4618
泉集会所	入江 1224 番地	76-2980
洞爺湖温泉中央集会所	洞爺湖温泉 132 番地 1	75-2259
赤川集会所	高砂町 18 番地 12	76-2953
青葉集会所	青葉町 5 番地 11	76-2996
本町３区集会所	本町 16 番地 1	76-3106
入江４区集会所	入江 190 番地 32	76-5082
清水集会所	清水 60 番地	76-2792
あぶたコミュニティセンター	高砂町 37 番地	76-5188
泉公園通り集会所	泉 23 番地	76-2718
コスモス団地集会所	高砂町 109 番地 1	76-1267
のぞみ団地集会所	洞爺湖温泉 190 番地 7	75-2398
ひまわり団地集会所	高砂町 44 番地 2	76-1277
本町生活館	本町 1 番地	76-2794
曙会館	洞爺町 205 番地 2	82-5716
財田集会所	財田 43 番地 3	87-2800
香川コミュニティセンター	香川 100 番地 11	82-5820
大原ふるさと会館 (大原地区センター)	大原 103 番地 3	82-5830
なるか愛郷の家 (成香農作業準備休憩施設)	成香 285 番地 11	82-5810
富丘集会所	富丘 56 番地 13	-

保健福祉施設

名　称	住　所	電話番号
洞爺湖町健康福祉センター「さわやか」	栄町 63 番地 1	76-4006
洞爺湖町地域交流センター	栄町 63 番地 1	76-4006
洞爺ふれ愛センター	洞爺町 132 番地 2	82-5175
洞爺いきがい交流センター	洞爺町 416 番地 5	87-2233
高齢者サロン	洞爺町 132 番地 2	82-5111（洞爺総合支所庶務課）

環境衛生施設

名　称	住　所	電話番号
虻田火葬場	清水 234 番地 6	83-3181
洞爺湖温泉霊園	洞爺湖温泉 197 番地	-
観湖台霊園	香川 25 番地	-
洞爺共同墓地	洞爺町 462 番地	-
成香共同墓地	旭浦 95 番地	-
香川共同墓地	洞爺町 363 番地	-
岩屋共同墓地	岩屋 14 番地	-
リサイクルセンター花美館	花和 255 番地 3	-

公園等施設

名　称	住　所	電話番号
たかさご公園	高砂町３７番地 86	-
中央公園	洞爺湖温泉 131 番地 1	-
有珠山噴火記念公園	洞爺湖温泉 217 番地	-
みんなの森公園	栄町 63 番地 1	-
歴史公園	入江 103 番地	-
清水公園	清水 13 番地 1	-
西山火口風致公園	泉 336 番地 1	-
入江・高砂貝塚公園	高砂町 62 番地 1	-
１区小公園	本町 124 番地 1	-
2 区小公園	本町 150 番地 2	-
足湯ポケットパーク	洞爺湖温泉 91 番地 9	-
桜公園	泉 367 番地 1	-
月浦自然森林公園	月浦 44 番地 21	-
高砂チビッ子広場	高砂町 37 番地 85	-
青葉台チビッ子広場	青葉町 94 番地 47	-
でんでんチビッ子広場	本町 204 番地	-
洞爺小公園	洞爺町 475 番地 1	-
洞爺町中央公園	洞爺町 475 番地 1	-
浮見堂公園	洞爺町 484 番地	-
曙公園	洞爺町 205 番地	-
財田親水公園	財田 131 番地 1	-
夕日が見える渚公園（道営）	洞爺町 4 番地 1	-
洞爺湖温泉公園	洞爺湖温泉 142 番地 2	-
噴水広場	洞爺湖温泉 144 番地 90	-
イベント広場	洞爺湖温泉 36 番地 5	-
にぎわい広場	洞爺湖温泉 70 番地 8	-
洞爺湖水広場	洞爺町 96 番地	-
洞爺地区商店街交流広場	洞爺町 128 番地 4	-
望洋台広場	大原 86 番地 4	-
えぼし岩公園	岩屋 15 番地 5	-

文化財施設

名　称	住　所	電話番号
入江・高砂貝塚館	高砂町 44 番地	76-5802
虻田郷土資料館	高砂町 44 番地	76-5801
洞爺郷土資料室	洞爺町 132 番地 2	74-3010（教育委員会社会教育課）

農業施設

名　称	住　所	電話番号
アグリ館とれた （洞爺湖町農業研修センター）	香川 9 番地 1	89-3000
成香牧場	成香 400 番地	-

観光等施設

名　称	住　所	電話番号
洞爺湖森林博物館	壮瞥町字中島	-
歴史公園夕日ヶ丘パークゴルフ場	入江 105 番地 2	76-2422
とうや水の駅	洞爺町 100 番地	82-5277
駅交流センター	旭町 19 番地 11	-
洞爺湖カヌー体験ハウス	洞爺町 152 番地 1	82-5002
洞爺ふれあいパーク	洞爺町 400 番地 12	-
洞爺水辺の里財田キャンプ場	財田 6 番地	82-5777
洞爺いこいの家	洞爺町 199 番地	82-5177
温泉スタンド （洞爺地区温泉給湯施設）	洞爺町 59 番地 4	82-5111 （洞爺総合支所庶務課）
道の駅あぷた	入江 84 番地 2	76-5501
道の駅とうや湖	香川 9 番地 1	87-2200
洞爺ビジターセンター・火山科学館	洞爺湖温泉 142 番地 5	75-2555
洞爺湖文化センター	洞爺湖温泉 142 番地 130	75-4400（観光振興課）
観光情報センター・サミット記念館	洞爺湖温泉 144 番地 140	75-4400（観光振興課）
洞爺湖町月浦運動公園　ポロモイスタジアム	月浦 44 番地 42	73-1008

体育施設

名　称	住　所	電話番号
あぶた体育館	高砂町 18 番地	76-4641
虻田テニスコート	高砂町 44 番地 2	74-3010（社会教育課）
洞爺湖町プール	栄町 63 番地 4	76-5020
洞爺湖町学校水泳プール	洞爺町 132 番地 1	74-3010（社会教育課）

社会教育施設

名　称	住　所	電話番号
あぶた読書の家	栄町 63 番地	76-2100
みずうみ読書の家	洞爺湖温泉 142 番地 140	75-4702
あぶた母と子の館	高砂町 44 番地 2	76-2937
虻田ふれ合いセンター	本町 58 番地 3	76-2046
洞爺湖町文化交流会館	本町 1 番地 1	76-1330
洞爺総合センター	洞爺町 132 番地	82-5111
洞爺湖芸術館	洞爺町 96 番地 3	87-2525

学校教育施設

名　称	住　所	電話番号
虻田小学校	栄町 59 番地	76-2015
洞爺湖温泉小学校	月浦 44 番地 40	75-2476
とうや小学校	洞爺町 59 番地 7	82-5051
虻田中学校	入江 190 番地 8	76-2051
洞爺中学校	洞爺町 58 番地 3	82-5052
虻田給食センター	泉 52 番地 2	76-2672
洞爺給食センター	洞爺町 416 番地	82-5563

保育施設

名　称	住　所	電話番号
本町保育所	本町 42 番地	76-2673
桜ヶ丘保育所	洞爺湖温泉 190 番地	75-2088
入江保育所	入江 190 番地 31	76-4317
洞爺保育所	洞爺町 416 番地	82-5559

上下水道施設

名　称	住　所	電話番号
月浦浄水場（上水道）	月浦 44 番地	-
虻田下水終末処理場（下水道）	入江 159 番地	76-5299
とうやクリーナップセンター（下水道）	洞爺町 400 番地 12	82-5012

洞爺湖町の

議　　会

議員定数

（平成 29 年 5 月 1 1 日現在）

条例定数　14 人

現員数　14 人

町議会議員（平成 29 年 5 月 11 日現在）

所　属		役　職	氏　名	党　派
議　長			佐々木　良一	無所属
副議長			下道　英明	無所属
常任委員会	総務常任委員会	委員長	五十嵐　篤雄	無所属
		副委員長	立野　広志	共産党
		委員	越前谷　邦夫	無所属
			千葉　薫	無所属
			七戸　輝彦	公明党
			下道　英明	無所属
	経済常任委員会	委員長	板垣　正人	公明党
		副委員長	岡崎　訓	無所属
		委員	髙臣　陽太	無所属
			小松　晃	無所属
			沼田　松夫	無所属
			篠原　功	無所属
			大西　智	無所属
	議会広報常任委員会	委員長	沼田　松夫	無所属
		副委員長	髙臣　陽太	無所属
		委員	岡崎　訓	無所属
			五十嵐　篤雄	無所属
			七戸　輝彦	公明党
			大西　智	無所属
			下道　英明	無所属
	議会運営委員会	委員長	千葉　薫	無所属
		副委員長	板垣　正人	公明党
		委員	越前谷　邦夫	無所属
			五十嵐　篤雄	無所属
			髙臣　陽太	無所属
			小松　晃	無所属

洞爺湖町の

行政機構図・職員数

行政機構図 （平成 29 年 4 月 1 日現在）

町　長	真屋　敏春	（平成 26 年 4 月 23 日就任）	2 期目
副町長	森　寿浩	（平成 27 年 11 月 25 日就任）	1 期目
教育長	遠藤　秀男	（平成 28 年 6 月 14 日就任）	1 期目

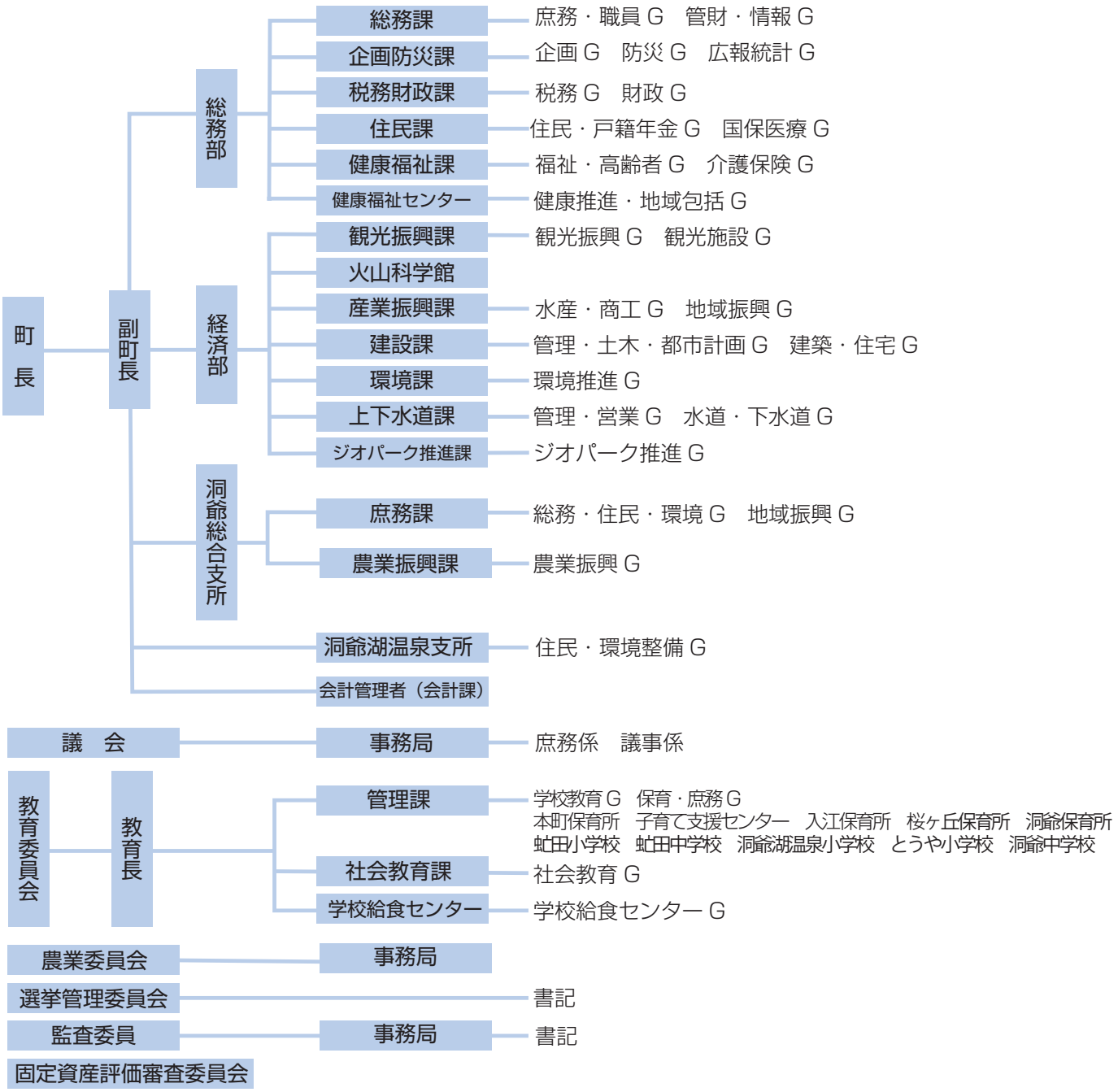

職員数 （平成 29 年 4 月 1 日現在）

特別職 3 名　部長職 5 名　課長職 16 名　課長補佐職 20 名　係長職 35 名　主任職 41 名　係職 22 名
派遣 2 名　再任用　3 名　合計 147 名

洞爺湖町の

歴　史

旧虻田町

明治 13 年	虻田村に虻田郡各村戸長役場を設置
明治 15 年	村名を「虻田」に統一
明治 32 年	虻田村大火
明治 35 年	2 級町村制施行
明治 41 年	ヒメマス養殖
明治 43 年	7 月 25 日、有珠山噴火 明治新山（四十三山）生成
大正 3 年	虻田村役場より出火全焼
大正 6 年	温泉発見
大正 9 年	6 月、虻田村から洞爺村分村
昭和 13 年	町制を施行し、虻田町となる
昭和 19 年	6 月 23 日噴火、 昭和新山生成
昭和 24 年	洞爺湖が支笏・洞爺国立公園に指定
昭和 34 年	虻田町大火
昭和 39 年	箱根町と姉妹都市連携
昭和 42 年	第 1 回湖水まつり開催
昭和 46 年	虻田鉱山閉山
昭和 52 年	8 月 7 日 9 時 12 分、有珠山噴火
昭和 53 年	大規模泥流発生 （死者 2 名、不明 1 名）
昭和 57 年	第 1 回ロングラン花火大会開催
平成 6 年	北海道縦貫自動車道虻田・洞爺湖インター開通
平成 12 年	3 月 31 日 13 時 7 分、 有珠山が 23 年ぶりに噴火 全町民避難
平成 15 年	3 月、虻田町役場新庁舎完成

旧洞爺村

明治 20 年	香川県丸亀藩士　三橋政之ら 22 戸 76 名大原地区に入植したのを開基とする
明治 28 年	数十戸の小作人が成香の 600ha を開拓、現在の洞爺村の基礎となる
大正 9 年	虻田村から分村、洞爺村となる （人口 3,220 人）
昭和 13 年	優良自治団体として、内務大臣表彰を受ける
昭和 46 年	道立洞爺少年自然の家開設
昭和 50 年	財田町と姉妹都市連携
昭和 51 年	第 1 回産業まつり開催
昭和 57 年	洞爺 1 号井温泉ボーリング成功
昭和 58 年	いこいの家開設
昭和 62 年	「とうや湖農協」発足
平成 5 年	洞爺ブランド加工研究センター設置
	第 1 回洞爺村国際彫刻ビエンナーレ開催
平成 8 年	洞爺村ふれ愛センター開設
平成 13 年	洞爺村水辺の里財田キャンプ場開設
平成 16 年	洞爺財田自然体験ハウス開設

洞爺湖町

平成 16 年	豊浦町・虻田町・洞爺村合併協議会設立
平成 17 年	住民投票の結果、豊浦町が離脱
	虻田町・洞爺村合併協議会へと組織変更
平成 18 年	3 月 27 日、虻田町と洞爺村が合併し洞爺湖町となる
平成 19 年	5 月、洞爺湖ビジターセンター・火山科学館完成
平成 20 年	7 月、G8 北海道洞爺湖サミットが開催される
平成 21 年	12 月 8 日、洞爺湖有珠山地域・日本ジオパークに認定
	5 月、サミット記念館開設
	7 月、縄文シティサミット in 洞爺湖開催
	8 月 22 日、洞爺湖有珠山ジオパーク世界認定
	9 月、早期健全化団体入りを町議会へ報告
平成 22 年	洞爺湖温泉誕生 100 年
平成 23 年	3 月、東日本大震災で甚大な漁業被害を受ける
	9 月、第 2 回日本ジオパーク洞爺湖有珠山大会開催
平成 24 年	4 月、三豊市と「災害時相互応援協定」を締結
平成 25 年	6 月、箱根町と「大規模災害時等の相互応援協定」を締結
	1 月、洞爺湖有珠山ジオパーク・日本ジオパーク再認定
	9 月 9 日、洞爺湖有珠山ジオパーク・世界ジオパーク再認定
平成 26 年	箱根町姉妹都市 50 周年
平成 28 年	洞爺湖町合併 10 周年

歴史公園から見た夕日

洞爺湖町の概要　平成29年度版

〒049-5692
北海道虻田郡洞爺湖町栄町58番地
TEL 0142-76-2121　FAX 0142-74-2121
http://www.town.toyako.hokkaido.jp/

編集・発行　洞爺湖町　平成29年7月発行